
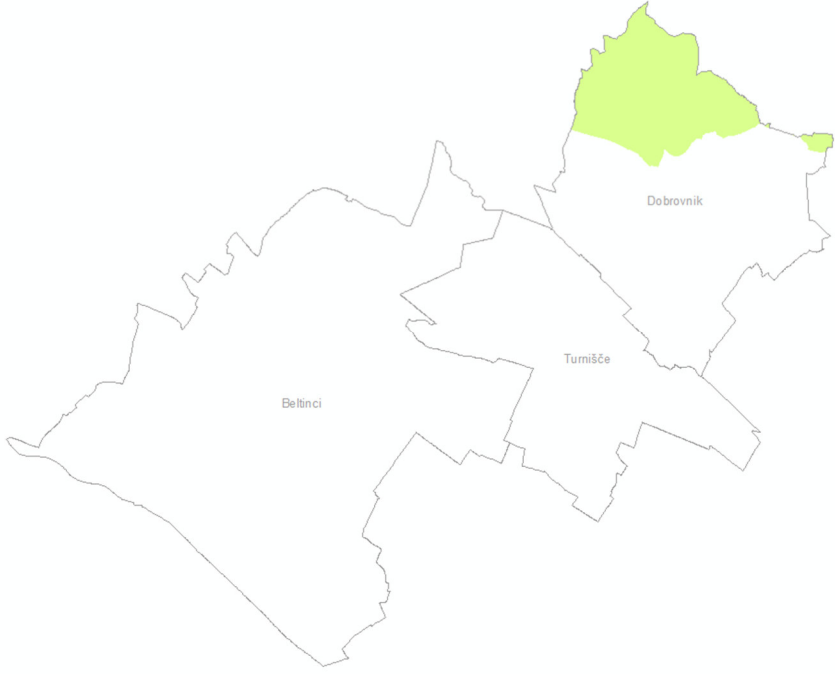






Metapodatkovni opis

Naslov vira	Projekt INFO-GEOTHERMAL - omejitve in pogoji za umestitev trajnega rastlinjaka in geotermalne vrtine na zavarovanih območjih narave
Datum	2024-04-22
Tip datuma	Ustvarjen
Datum	2024-04-22
Tip datuma	Objavljen
Oblika formata	Vektorski
Povzetek vira	<p>V okviru projekta INFO-GEOTHERMAL je bila izvedena prostorska analiza razpoložljivih digitalnih prostorskih podatkov o rabah prostora, zaščitениh in ogroženih območjih, za umeščanje industrijskih trajnih rastlinjakov (zahtevni objekt s površino nad 150 m<sup>2</sup>) in globokih geotermalnih vrtin za črpanje in vračanje termalne vode za namen ogrevanja rastlinjakov na območju občin Beltinci, Dobrovnik in Turnišče. Glede na trenutno zakonodajo smo za zavarovana območja narave (Krajinski park Goričko) podali omejitve in pogoje za gradnjo industrijskih trajnih rastlinjakov in globokih geotermalnih vrtin, ki so dodani izvirnemu digitalnemu sloju.</p> <p><b>Podatek je pripravljen v sklopu poročila, ki podrobno opisuje prostorsko analizo:</b> Meglič, P., Rman, N., Lapanje, A., Peternel Rikanović, R., Gerčar, D., Piščanec, I., 2024: Delovni sklop T1 – Zagotavljanje informacij o globoki geotermalni energiji, Aktivnost AT 1.2 Priprava razpoložljivih podatkov za objavo, Dosežek: D.T 1.2.3 Digitalna zbirka podatkov o globokem geotermalnem potencialu treh pilotnih območij - Občine Beltinci, Dobrovnik in Turnišče. Poročilo za projekt INFO-GEOTHERMAL Podpiranje učinkovite kaskadne uporabe geotermalne energije z dostopom do uradnih in javnih informacij. Geološki Zavod Slovenije, Ljubljana.</p> <p>Atributi podatkovnega sloja vsebujejo izvirne podatke, ki so opisani v izvirnem metapodatkovnem opisu in so dostopni na ARSO (Agencija RS za okolje): Zavarovana območja (poligoni, digitalni prostorski sloj). Ministrstvo za naravne vire in prostor, Agencija RS za okolje. Internet: <a href="https://podatki.gov.si/dataset/zavarovana-obmocja-poligoni">https://podatki.gov.si/dataset/zavarovana-obmocja-poligoni</a>.</p> <p>Atributi dodani izvirnemu podatkovnemu sloju za namen prostorske opredelitve omejitev in pogojev v okviru projekta INFO-GEOTHERMAL):</p> <ol style="list-style-type: none"><li>1. SIFRA – identifikator občine</li><li>2. NAZIV – ime občine</li><li>3. POSEG - na podlagi zakonodaje opredeljene omejitve in pogoji za gradnjo industrijskih trajnih rastlinjakov in globokih geotermalnih vrtin za črpanje in vračanje termalne vode za namen ogrevanja rastlinjakov (opredeljeno: DOVOLJENO / POGOJI / PREPOVEDANO / NI OPREDELJENO)</li><li>4. POGOJ_LINK - povezava na podroben opis omejitev in pogojev za poseg na posameznem območju (zapis lokacije *.pdf dokumenta oziroma opisa).</li></ol>
Namen	Podpora pri umeščanju trajnega rastlinjaka in geotermalne vrtine s spremljajočimi objekti v prostor.

Grafični prikaz	<div>  REPUBLICA SLOVENIJA MINISTRSTVO ZA KOHEZIJO IN REGIONALNI RAZVOJ </div> <div> Iceland Liechtenstein Norway grants </div>  <div>  Geozs Geološki zavod Slovenije </div> <div>  REPUBLICA SLOVENIJA MINISTRSTVO ZA INFRASTRUKTURO </div> <div>  REPUBLICA SLOVENIJA MINISTRSTVO ZA OKOLJE IN PROSTOR </div> <div> Skupnost občin Slovenije Association of Municipalities and Towns of Slovenia </div> <div>  NARODNI INŠTITUT ZA SEIZMOLOGIJO IN GEODINAMIKO </div>	
	Ime podatkovnega sloja	BTDL_ZavObm_poli_pogoji.shp
	Jezik vira	slv (slovenski)
	Ključne besede	Projekt INFO-GEOTHERMAL, podzemna voda, geotermija, termalne vode, geotermalna vrtina, reinjekcija, gradnja objektov, rastlinjak

### Odgovorna organizacija

Ime organizacije	Geološki zavod Slovenije
Vloga odgovorne organizacije	Avtor: Organizacija, ki je avtor vira
Telefon	+386(0)1 2809 700
Naslov	Dimičeva ulica 14, 1000 Ljubljana

Pogostost vzdrževanja in posodabljanja	Po potrebi: Podatki so posodobljeni po potrebi
Pogoji, ki veljajo za dostop in uporabo	Avtorska pravica: Izključna pravica do objave, proizvodnje ali prodaje pravic za literarna, glasbena ali umetniška dela. Velja tudi za uporabo komercialnih izpisov.

### Merilo

Opis	Občina Beltinci, Dobrovnik in Turnišče
Geografski prostorski obseg	S: 173122.67; Z: 587675.51; J: 157885.99; V: 606651.12

<b>Referenčna sistemska informacija</b>	Slovenia 1996 / Slovene National Grid (EPSG 3794); D96/TM
---	---

**Informacija o metapodatkih**

<b>Metapodatkovni datum</b>	2024-04-22
<b>Pogoji, ki veljajo za dostop in uporabo</b>	
<b>Pogostost vzdrževanja in posodabljanja</b>	Po potrebi: Podatki so posodobljeni po potrebi

**Metapodatkovna točka za stike**

<b>Osebno ime</b>	Petra Meglič
<b>Ime organizacije</b>	Geološki zavod Slovenije
<b>Vloga odgovorne organizacije</b>	Kontakt: Organizacija, na katero se lahko obrnete za informacije o podatkih
<b>Telefon</b>	+386(0)1 2809 794
<b>Naslov</b>	Dimičeva ulica 14, 1000 Ljubljana
<b>Kontaktni e-naslov</b>	petra.meglic@geo-zs.si
<b>Metapodatkovni jezik</b>	slv (slovenski)